











## STAV

-  OCHRANNÉ PÁSMA LESA 25m
-  BUDOVY EXISTUJÍCÍ
-  BUDOVY VE VÝSTAVBĚ
-  KOMUNIKACE

## NÁVRH

-  KOMUNIKACE / PARKING POVRCHOVÝ
-  ZPEVNĚNÉ PLOCHY VEŘEJNÉ / CHODNÍKY
-  TECHNICKÁ VYBAVENOST
-  OBČANSKÁ VYBAVENOST
-  VOLNĚSTOJÍCÍ RODINNÝ DŮM
-  ŘADOVÉ ROD. DOMY / OBYTNÉ SKUPINY
-  STAVBY NA VEŘEJNÉM PROSTRANSTVÍ
-  PŘÍSTUP NA PARCELU
-  NÁVRH PARCELACE

## REGULACE

-  PLOCHY KORIDORU PRO INFRASTRUKTURU
-  PLOCHY VEŘEJNÉHO PROSTRANSTVÍ
-  PLOCHY NEZASTAVITELNÉ NADZEMNÍMI STAVBAMI
-  PLOCHY ZASTAVITELNÉ NADZEMNÍMI STAVBAMI \*)
-  ULIČNÍ ČÁRY
-  STAVEBNÍ ČÁRY

\*) PLOCHA NADZEMNÍCH STAVEB NESMÍ PŘEKROČIT 10% VÝMĚRY PARCELY

# URBANISTICKÝ NÁVRH

OBEC ČELADNÁ \* LOKALITA Z 69 \* VELKÉ BŘEHY

1:1000

© 2015 Igor Saktor

ÚZEMNÍ STUDIE 05 / 2015



B.04