
















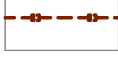

STAV

-  OCHRANNÉ PÁSMA LESA 25m
-  BUDOVI EXISTUJÍCÍ
-  BUDOVI VE VÝSTAVBĚ
-  KOMUNIKACE

NÁVRH

-  KOMUNIKACE / PARKING POVRCHOVÝ
-  ZPEVNĚNÉ PLOCHY VEŘEJNÉ / CHODNÍKY
-  TECHNICKÁ VYBAVENOST
-  OBČANSKÁ VYBAVENOST
-  VOLNĚSTOJÍCÍ RODINNÝ DŮM
-  ŘADOVÉ ROD. DOMY / OBYTNÉ SKUPINY
-  STAVBY NA VEŘEJNÉM PROSTRANSTVÍ

INŽENÝRSKÉ SÍTĚ

-  TRASA VEDENÍ VN
-  TRASA VEDENÍ NN
-  TRASA VODOVODU
-  TRASA STL PLYNOVODU
-  TRASA SPLAŠKOVÉ KANALIZACE
-  TRASA DEŠŤOVÉ KANALIZACE

DOPRAVNÍ A TECHNICKÁ INFRASTRUKTURA

OBEC ČELADNÁ * LOKALITA Z 69 * VELKÉ BŘEHY

1:1000

© 2015 Igor Saktor

ÚZEMNÍ STUDIE 05 / 2015



B.05